Projektübersicht

- Das Neubauprojekt im Süden Sachsen-Anhalts besteht aus den Vorhaben der Ortsumgehungen Wethau und Naumburg im Zuge der Bundesstraßen (B) 87 und B 180. Das Projekt befindet sich in der **Vorplanung** und ist gemäß Bundesverkehrswegeplan 2030 im Bedarfsplan für die Bundesfernstraßen in den vordringlichen Bedarf (Ortsumgehung Naumburg) bzw. **weiteren Bedarf mit Planungsrecht (Ortsumgehung Wethau)** eingeordnet.

- **Darüber hinaus sind beide Bedarfsplanvorhaben Bestandteil des Förderprogrammes gemäß Investitionsgesetz Kohleregionen (InvKG), beschlossen als Artikel 1 des Strukturstärkungsgesetzes Kohleregionen vom 08.08.2020**. Die Ortsumgehungen sollen Naumburg und Wethau vom Durchgangsverkehr entlasten.

Projektstand: Nach Durchführung der entsprechenden Vergabeverfahren wurde mit der Bearbeitung der Vorplanungsleistungen (Linienplanung für die Verkehrsanlage, Umweltverträglichkeitsstudie mit faunistischer Bestandserfassung) **Anfang 2021** begonnen. Im **April 2021** hat die oberste Landesentwicklungsbehörde die Entscheidung getroffen, die landesplanerische Abstimmung gemäß § 13 Absatz 2 LEntwG LSA in Form eines Raumordnungsverfahrens gemäß § 15 Absatz 1 ROG durchzuführen. Die Antragskonferenz in Vorbereitung des Raumordnungsverfahrens wurde in Schriftform im **Februar/März 2022** durchgeführt.[1] Der Ortstermin zur Einreichung der Bedenken wurde am 31. März 2023 abgeschlossen.

Beschleunigung der Verfahren. Das Raumordnungsgesetz wird vereinfacht. Das Raumordnungsverfahren (ROV) wird durch eine Raumverträglichkeitsprüfung ersetzt, um weitere Umweltverträglichkeitsprüfungen zu vermeiden. Es wird einen verbindlichen Zeitrahmen für das ROV geben, so dass es innerhalb einer **Frist von sechs Monaten** nach Vorliegen der vollständigen Verfahrensunterlagen abgeschlossen ist.[2]

- Ausbaulänge rund 10 km

- Gesamtkosten rund 51,4 Mio. Euro (Stand BVWP 2030)

1 Vgl. https://lsbb.sachsen-anhalt.de/projekte/regionalbereich-sued/b-87b-180-ortsumgehungen-wethau-und-naumburg

2 Vgl. ROV-B180B87_OU-NMB_Öffentlichkeitsunterrichtungdigit.Ortstermin_MID.pdf, S.4.

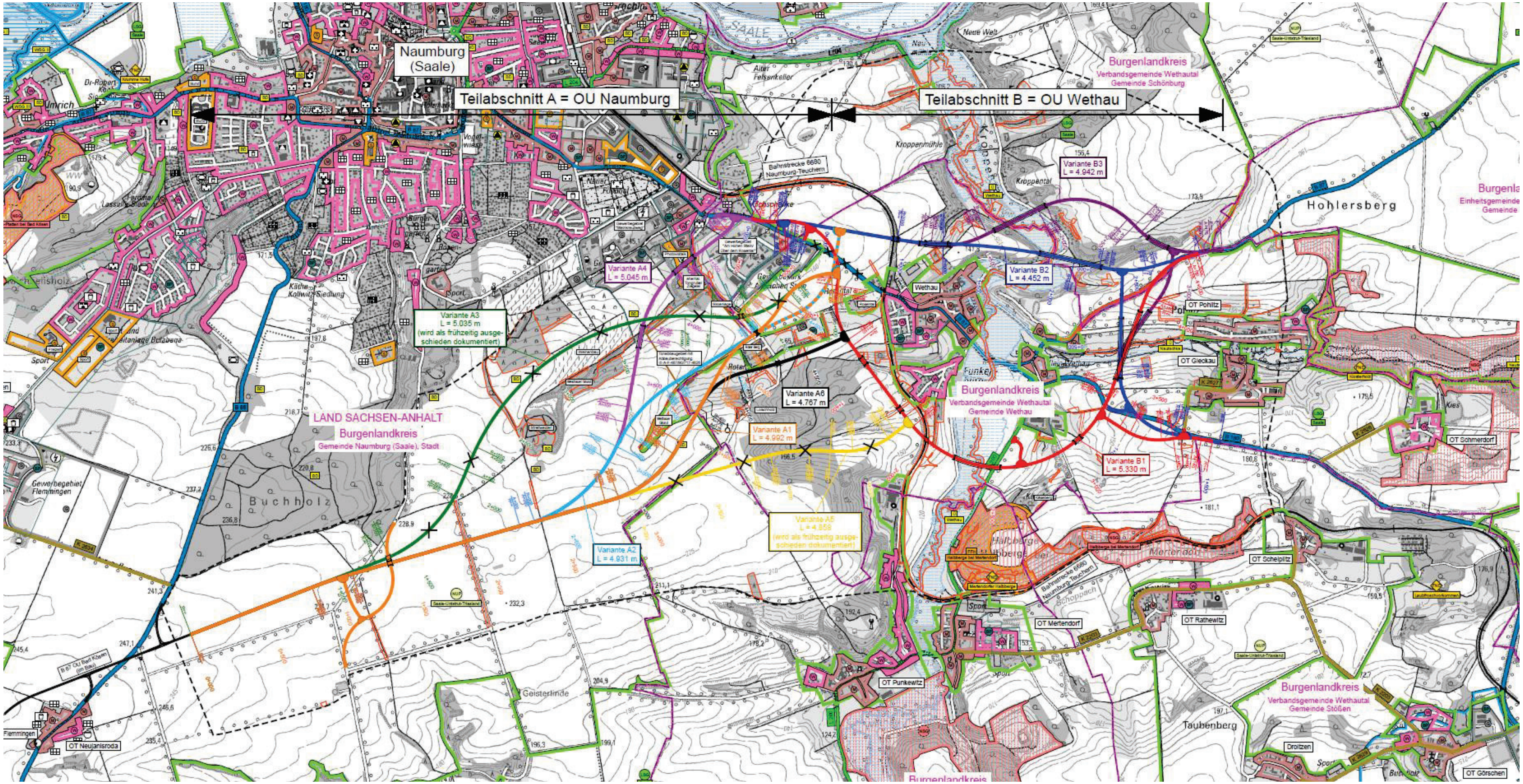

Naumburg (Saale)
Teilabschnitt A = OU Naumburg
Teilabschnitt B = OU Wethau
SAALE
Burgenlandkreis
Verbandsgemeinde Wethautal
Gemeinde Schönburg
Variante B3
L = 4.942 m
Hohlersberg
Variante B2
L = 4.452 m
Variante A4
L = 5.045 m
Variante A3
L = 5.035 m
(wird als frühzeitig ausge-
schieden dokumentiert)
Wethau
OT Pohlitz
OT Gieckau
LAND SACHSEN-ANHALT
Burgenlandkreis
Gemeinde Naumburg (Saale), Stadt
Variante A6
L = 4.767 m
Variante A1
L = 4.992 m
Burgenlandkreis
Verbandsgemeinde Wethautal
Gemeinde Wethau
Variante B1
L = 5.330 m
OT Schmerdorf
Buchholz
Variante A5
L = 4.858
(wird als frühzeitig ausge-
schieden dokumentiert)
Variante A2
L = 4.931 m
OT Schelplitz
OT Mertendorf
OT Rathewitz
OT Punkewitz
Burgenlandkreis
Verbandsgemeinde Wethautal
Gemeinde Stößen
Taubenberg
Droitzen
OT Görschen
OT Neujanisroda
Flemmingen
Geisterlinde

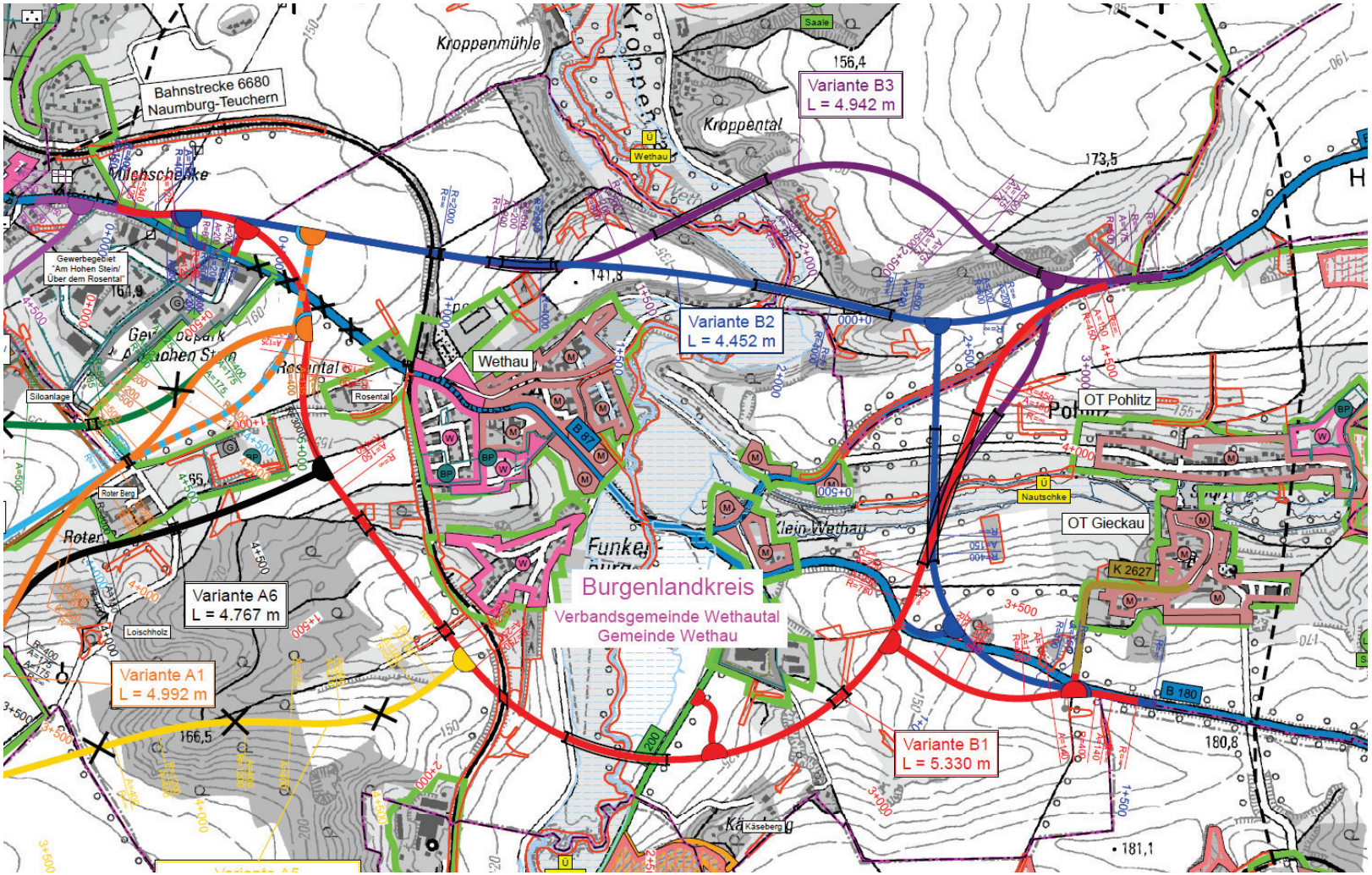

Bahnstrecke 6680
Naumburg-Teuchern
Kroppenmühle
Kroppental
Saale
Wethau
Variante B3
L = 4.942 m
Variante B2
L = 4.452 m
Variante A6
L = 4.767 m
Variante A1
L = 4.992 m
Variante B1
L = 5.330 m
Gewerbegebiet
"Am Hohen Stein/
Über dem Rosental"
Siloanlage
Rosental
Roter Berg
Loischholz
Wethau
Klein Wethau
Funkel
Burgenlandkreis
Verbandsgemeinde Wethautal
Gemeinde Wethau
OT Pohlitz
OT Gieckau
Nautschke
K 2627
B 180
B 87
Käseberg
156,4
173,5
141,8
166,5
180,8
181,1

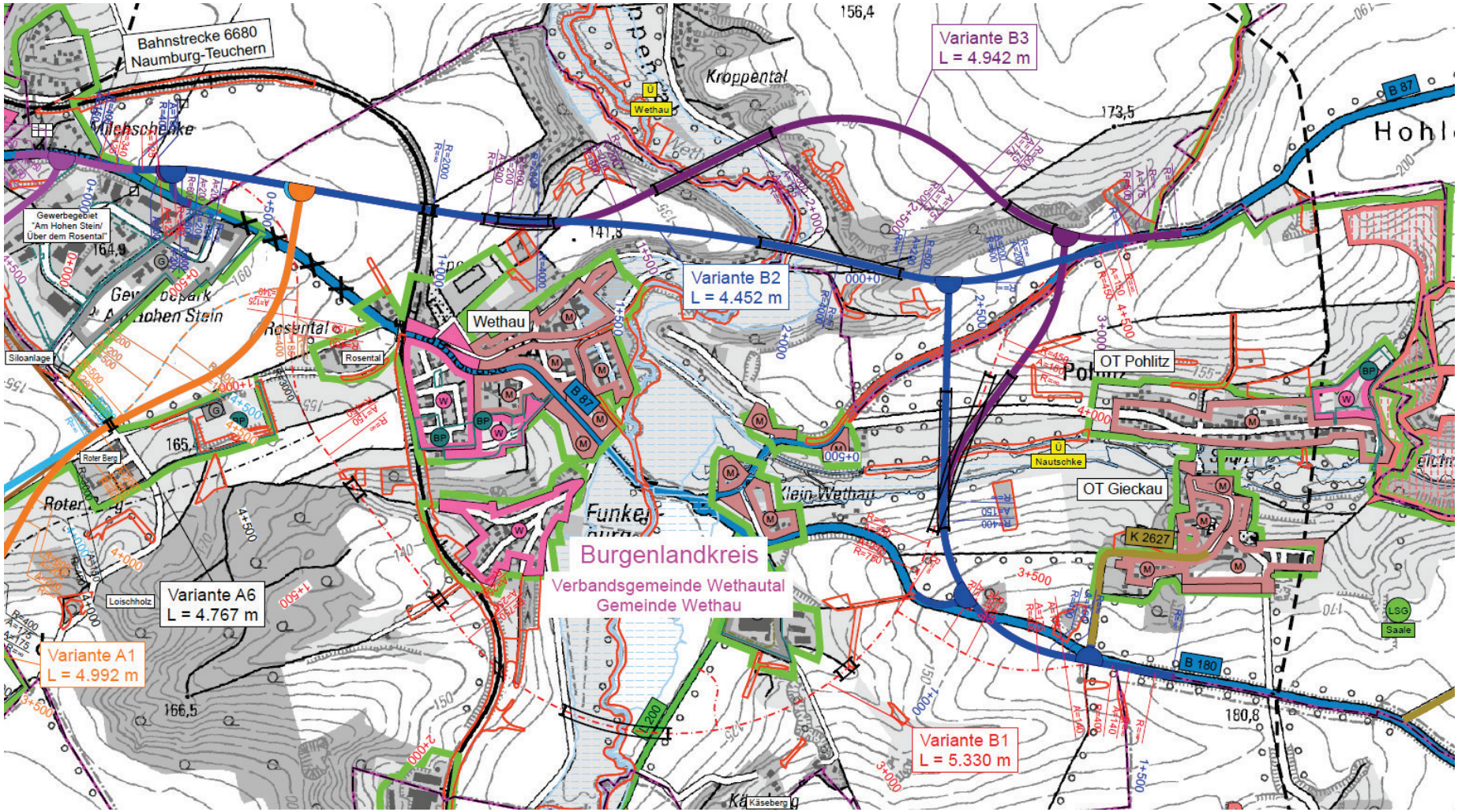

Variante B2
L= 4.452m
(blau markiert)

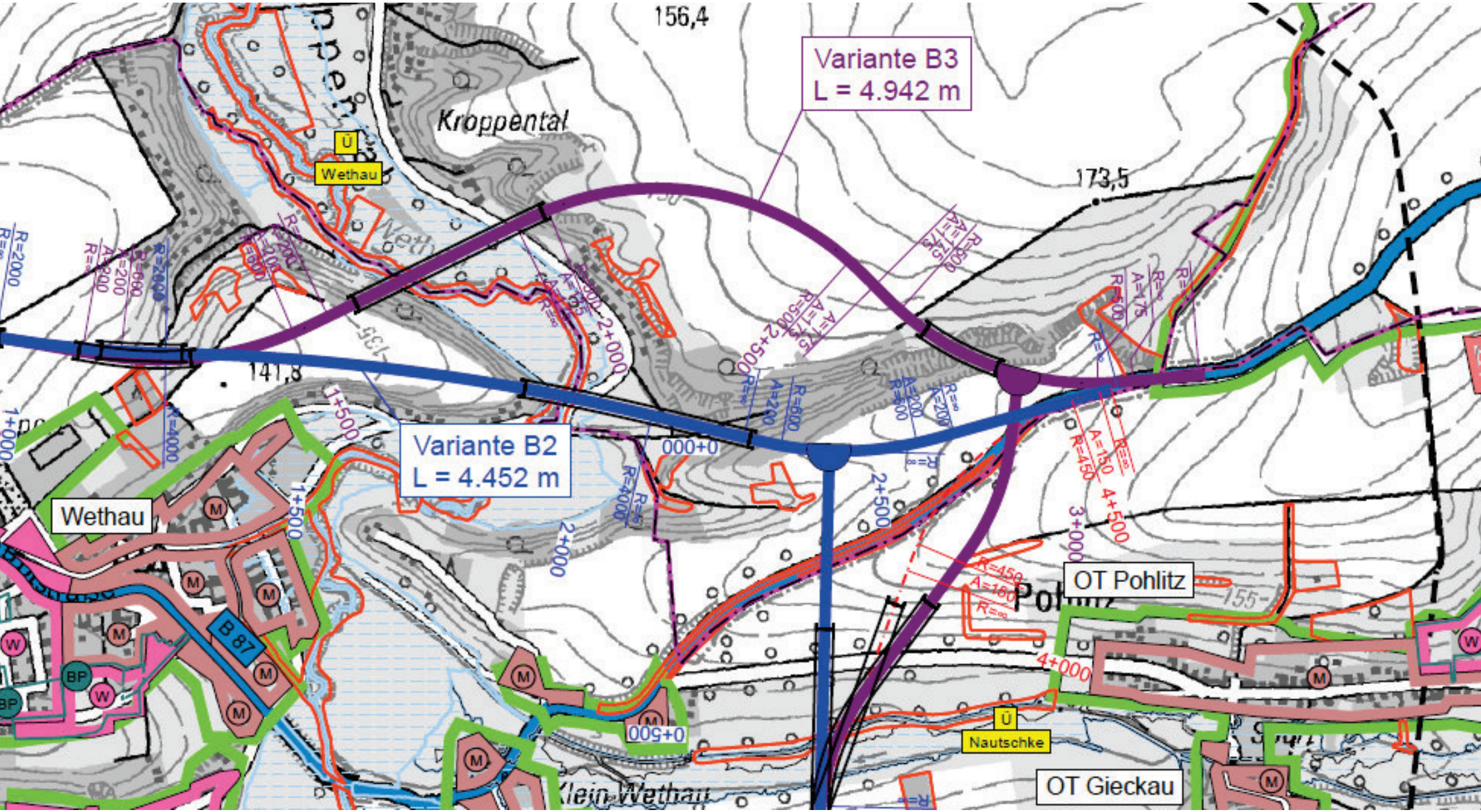
Variante B3
L = 4.942 m
Variante B2
L = 4.452 m
Kroppental
Wethau
Ü
Wethau
156,4
173,5
141,8
Wethau
B 87
OT Pohlitz
OT Gieckau
Ü
Nautschke
Klein-Wethau
0+000
1+000
1+500
2+000
2+500
3+000
4+000
4+500
0+500
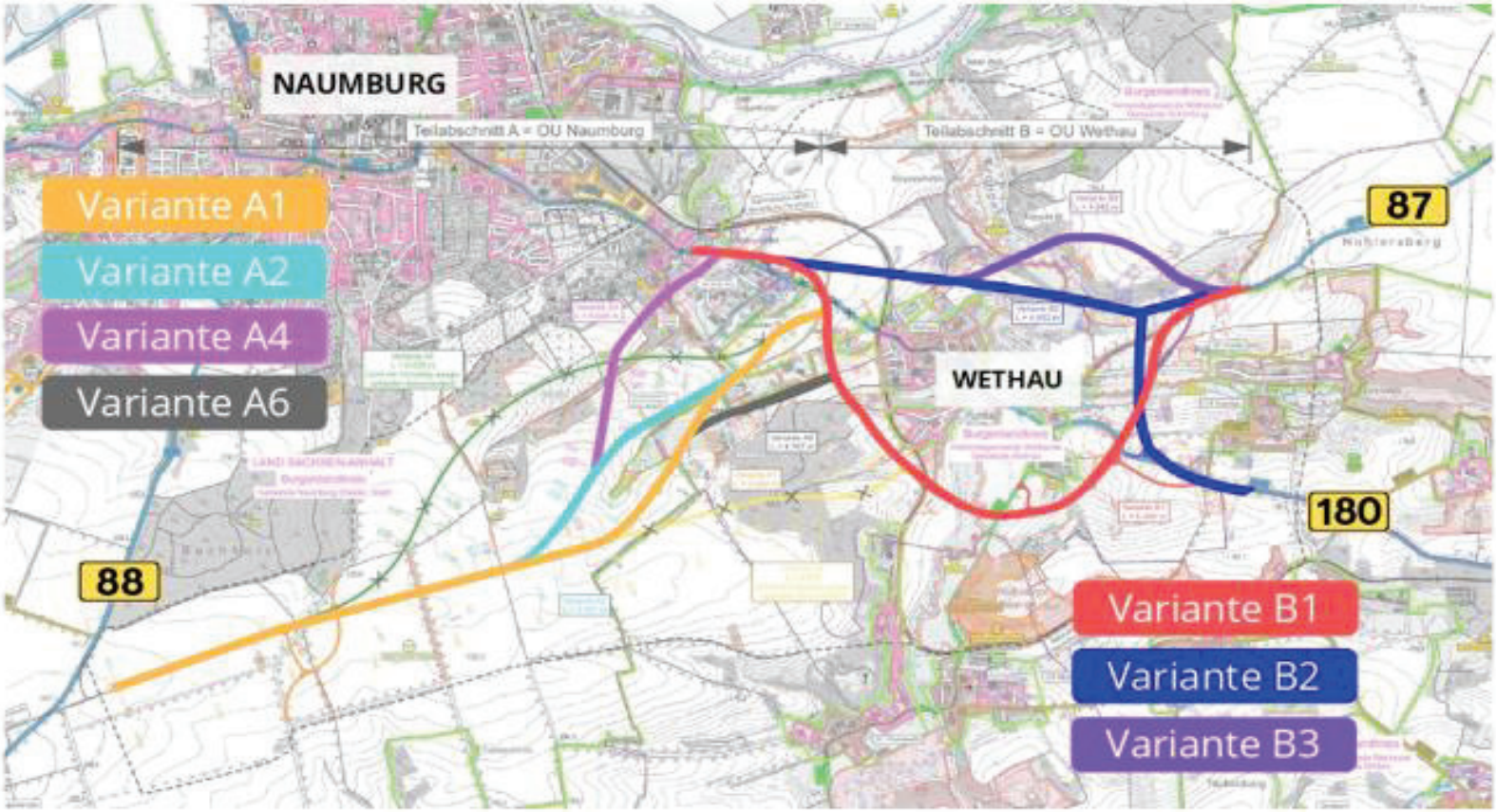
B 87/B 180: Ortsumgehungen Wethau und Naumburg